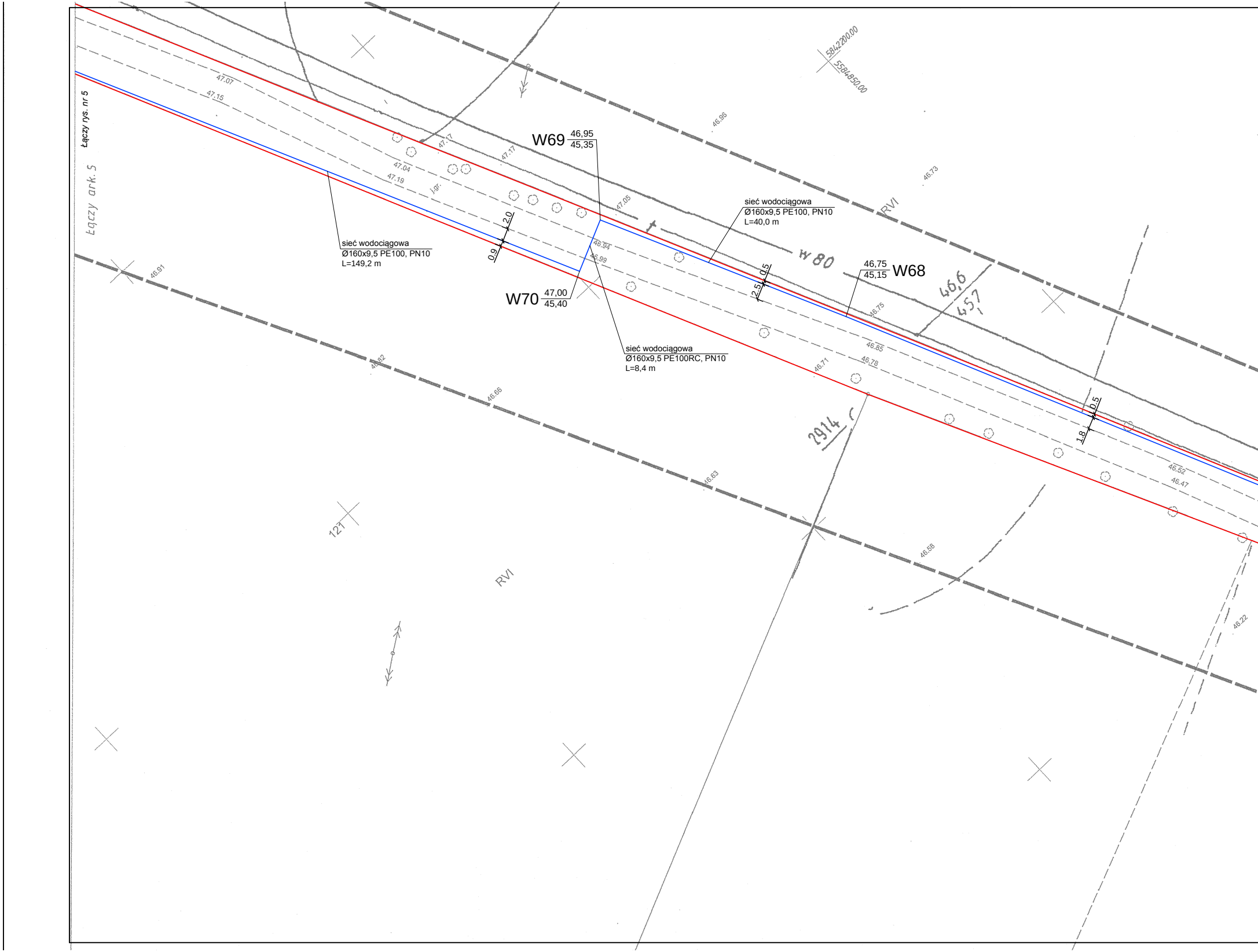
Łączy rys. nr 5
Łączy ark. 5
W69 46,95 45,35
W70 47,00 45,40
W68 46,75 45,15
sieć wodociągowa
Ø160x9,5 PE100, PN10
L=149,2 m
sieć wodociągowa
Ø160x9,5 PE100, PN10
L=40,0 m
sieć wodociągowa
Ø160x9,5 PE100RC, PN10
L=8,4 m
2.0
0.9
0.5
2.5
0.5
1.8
5842200.00
5584850.00
47.07
47.15
47.04
47.19
47.17
47.17
47.05
46.96
46.73
46.94
46.99
46.91
46.92
46.66
46.75
46.85
46.78
46.71
46.63
46.58
46.52
46.47
46.22
j.gr.
RVI
RVI
w 80
46,6
457
2914
121

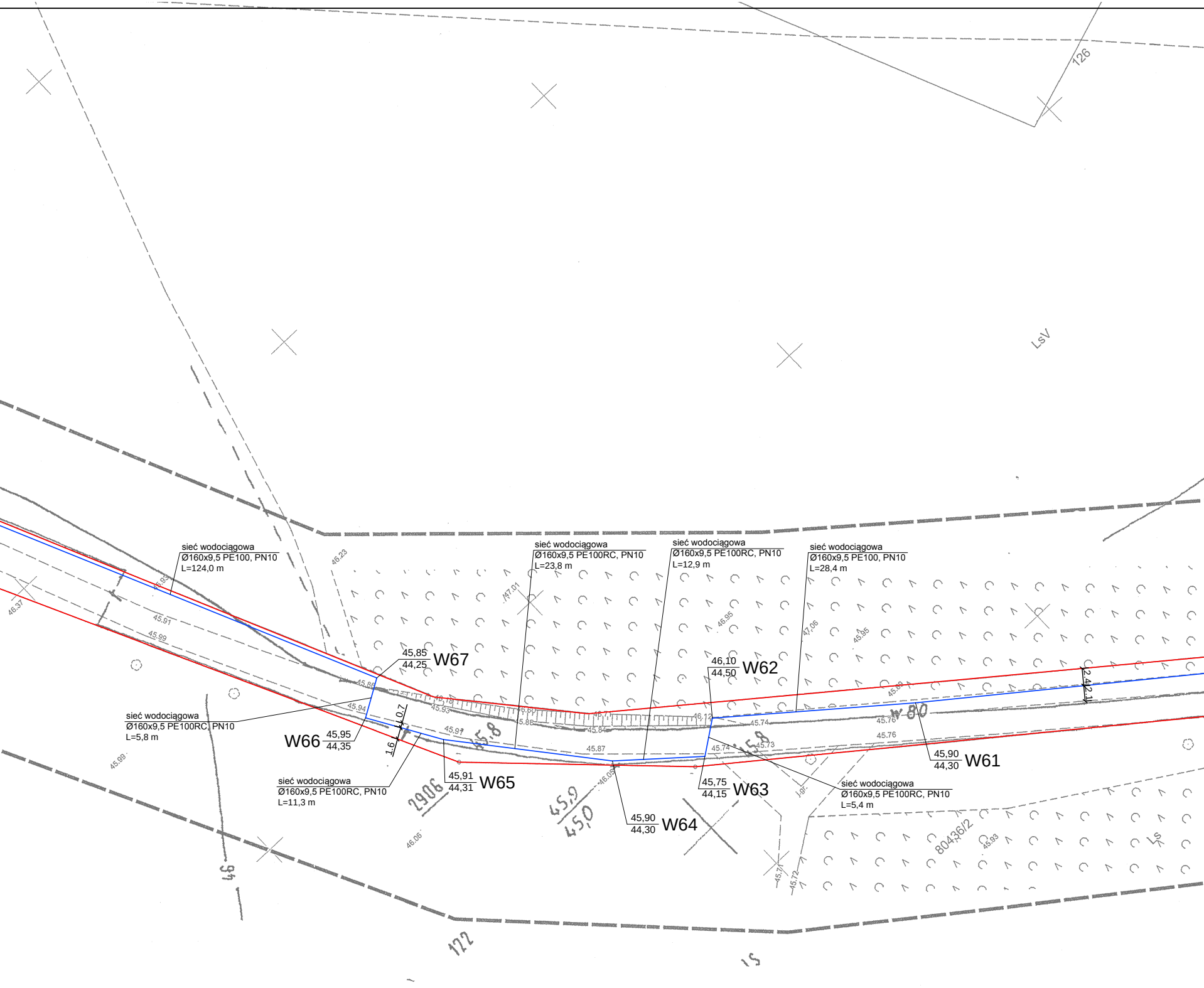
sieć wodociągowa
Ø160x9,5 PE100, PN10
L=124,0 m
sieć wodociągowa
Ø160x9,5 PE100RC, PN10
L=23,8 m
sieć wodociągowa
Ø160x9,5 PE100RC, PN10
L=12,9 m
sieć wodociągowa
Ø160x9,5 PE100, PN10
L=28,4 m
45,85
44,25
W67
46,10
44,50
W62
sieć wodociągowa
Ø160x9,5 PE100RC, PN10
L=5,8 m
W66
45,95
44,35
0,7
1,6
45,91
44,31
W65
sieć wodociągowa
Ø160x9,5 PE100RC, PN10
L=11,3 m
45,90
44,30
W64
45,75
44,15
W63
sieć wodociągowa
Ø160x9,5 PE100RC, PN10
L=5,4 m
45,90
44,30
W61
2,4
2,1
126
LsV
2906
45,9
45,0
45,8
80436/2
122
Ls
94
46.23
47.01
46.95
47.06
45.95
46.37
45.93
45.91
45.99
45.86
45.94
45.93
45.97
45.88
45.84
45.87
46.12
45.74
45.76
45.73
46.05
46.06
45.99
45.71
45.72
45.93
J.gr.

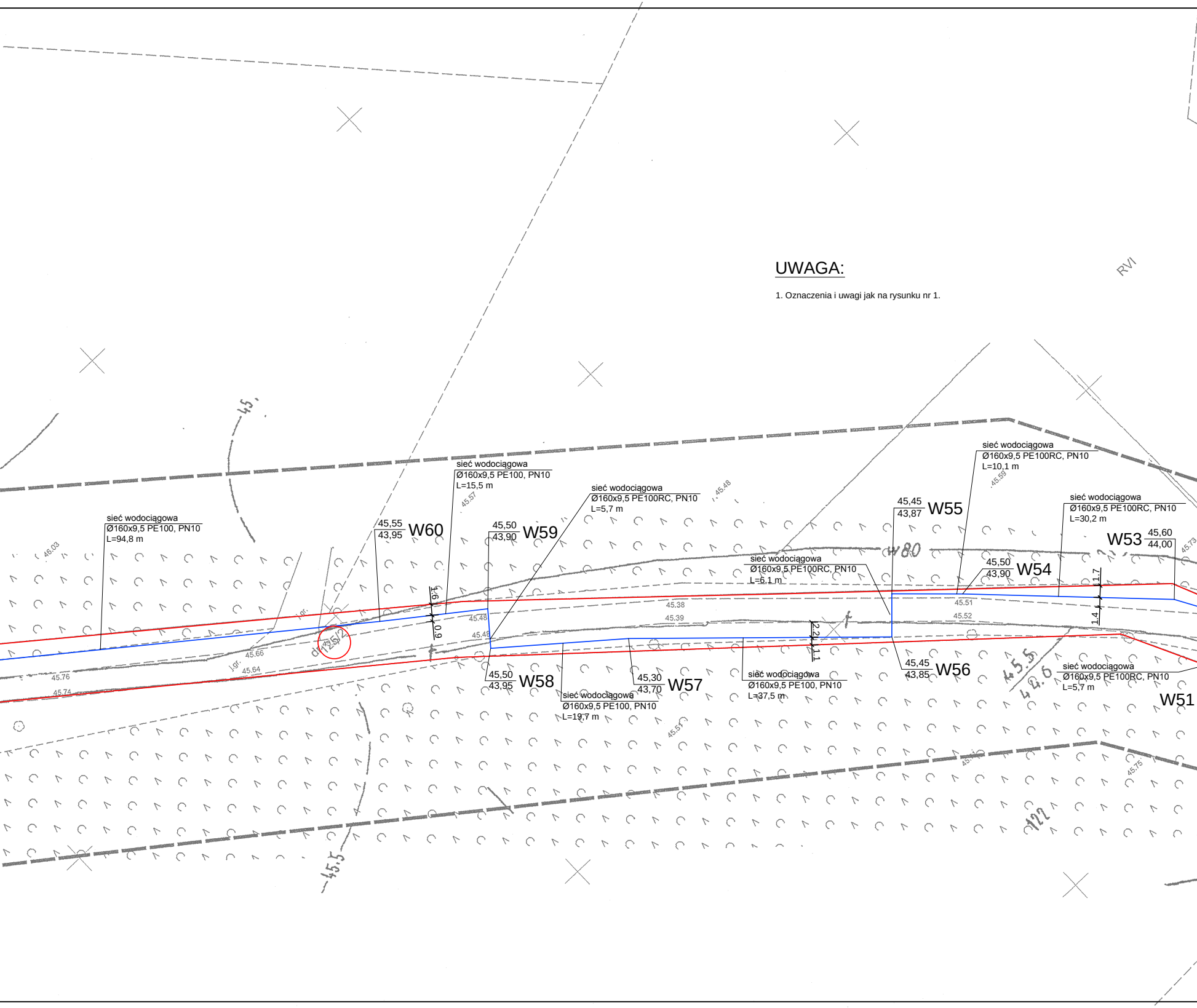
sieć wodociągowa
Ø160x9,5 PE100, PN10
L=94,8 m
45,55
43,95
W60
sieć wodociągowa
Ø160x9,5 PE100, PN10
L=15,5 m
45,50
43,90
W59
sieć wodociągowa
Ø160x9,5 PE100RC, PN10
L=5,7 m
45,50
43,95
W58
sieć wodociągowa
Ø160x9,5 PE100, PN10
L=19,7 m
45,30
43,70
W57
sieć wodociągowa
Ø160x9,5 PE100RC, PN10
L=6,1 m
sieć wodociągowa
Ø160x9,5 PE100, PN10
L=37,5 m
45,45
43,87
W55
45,45
43,85
W56
sieć wodociągowa
Ø160x9,5 PE100RC, PN10
L=10,1 m
45,50
43,90
W54
sieć wodociągowa
Ø160x9,5 PE100RC, PN10
L=30,2 m
W53
45,60
44,00
sieć wodociągowa
Ø160x9,5 PE100RC, PN10
L=5,7 m
W51
1.6
0.9
2.2
1.1
1.7
1.4
45.38
45.39
45.48
45.46
45.51
45.52
45.66
45.64
45.76
45.74
46.03
45.57
45.48
45.59
45.73
45.51
45.75
45.5
44.6
45.5
122
w80
j.gr.
RVI

UWAGA:

1. Oznaczenia i uwagi jak na rysunku nr 1.

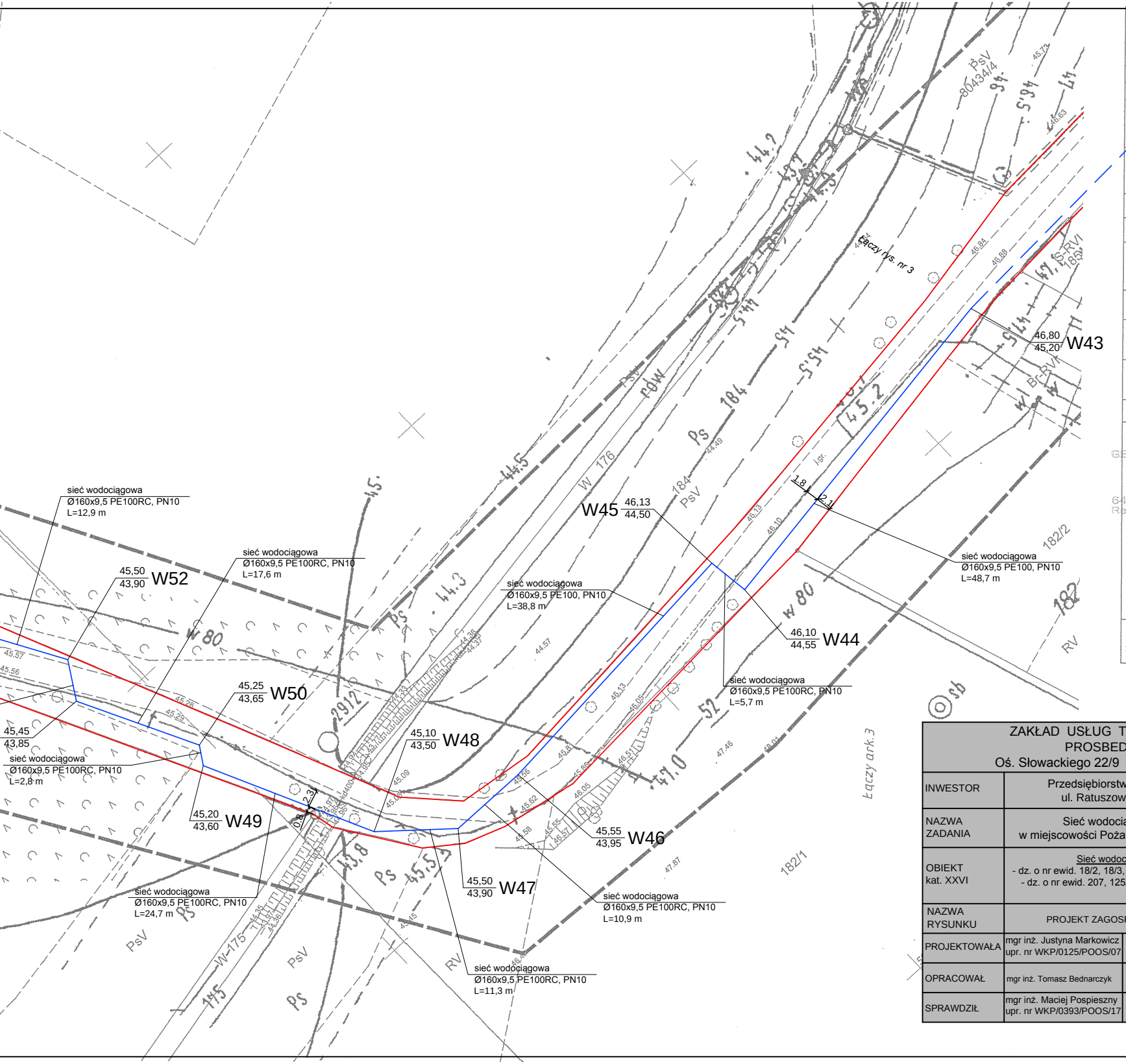
sieć wodociągowa
Ø160x9,5 PE100RC, PN10
L=12,9 m
sieć wodociągowa
Ø160x9,5 PE100RC, PN10
L=17,6 m
sieć wodociągowa
Ø160x9,5 PE100, PN10
L=38,8 m
sieć wodociągowa
Ø160x9,5 PE100, PN10
L=48,7 m
sieć wodociągowa
Ø160x9,5 PE100RC, PN10
L=5,7 m
sieć wodociągowa
Ø160x9,5 PE100RC, PN10
L=2,8 m
sieć wodociągowa
Ø160x9,5 PE100RC, PN10
L=24,7 m
sieć wodociągowa
Ø160x9,5 PE100RC, PN10
L=10,9 m
sieć wodociągowa
Ø160x9,5 PE100RC, PN10
L=11,3 m
W43 46,80 45,20
W44 46,10 44,55
W45 46,13 44,50
W46 45,55 43,95
W47 45,50 43,90
W48 45,10 43,50
W49 45,20 43,60
W50 45,25 43,65
W52 45,50 43,90
45,45 43,85
Łączy rys. nr 3
Łączy ark.3
W 176
W-175
W 80
182/2
182/1
PsV
Ps
RV
S-RVI
Br-RVI
2912
184
52

MAPA DO CELÓW PROJEKTOWYCH
Arkusz 4
Sekcje: 5.184.31.19.1.2,1.4,3.2,3.4; 5.184.31.24.1.2,1.4,3.2

Oznaczenie kancelaryjne pracy geodezyjnej		**GK.6640.1.1431.2018**	
Nazwa miejscowości		**Pożarowo, Lubowo**	
Jednostka ewidencyjna	identyfikator	**302408_5**	**302408_5**
	nazwa	**Wronki**	**Wronki**
Obręb ewidencyjny	identyfikator	**0017**	**0009**
	nazwa	**Pożarowo**	**Lubowo**
Działki		**8, 18/3, 207, 125/2, 201**	
skala		**1:500**	
Nazwa układu współrzędnych	prostokątnych płaskich	**„2000”**	
	układ wysokości	**Kronsztadt**	
Oznaczenie granic obszaru, który był przedmiotem aktualizacji		— — — — — —	
Informacja o służebnościach gruntowych mających wpływ na zagospodarowanie gruntów zlokalizowanych w granicach projektowanej inwestycji *)		**Nie wykonano ustalenia obciążeń służebnościami**	
Oznaczenie i symbol konturu użytku gruntowego, który nie jest ujawniony w bazie ewidencji gruntów i budynków.			
Data opracowania mapy		**09.06.2018r**	

BIURO USŁUG
GEODEZYJNO-KARTOGRAFICZNYCH
» GEOPOM «
Bogusław Rybarczyk
64-500 Szamotuły, ul. Akacjowa 3
Regon 630500781 NIP 787-149-87-74

imię i nazwisko wykonawcy

podpis osoby reprezentującej wykonawcę

BOGUSŁAW RYBARCZYK
geodeta uprawniony
pozw. nr 9135
ul. Akacjowa 3, 64-500 Szamotuły
tel. kom. 513 059 061
tel./fax 61 29-22-100

Bogusław Rybarczyk
imię i nazwisko geodety uprawnionego,
który opracował mapę
nr. ks. rob.182/2018

……….. 9135
nr uprawnień i podpis geodety

*) Należy podać opis służebności gruntowej wraz ze sposobem jej oznaczenia na mapie, a w przypadku kiedy nie wykonano ustalenia obciążeń służebnościami - zamieścić stosowna informacje

ZAKŁAD USŁUG TECHNICZNYCH
PROSBED s.c.
Oś. Słowackiego 22/9 64 - 980 Trzcianka

INWESTOR	Przedsiębiorstwo Komunalne Sp. z o.o. ul. Ratuszowa 3, 64 - 510 Wronki		
NAZWA ZADANIA	Sieć wodociągowa rozdzielcza w miejscowości Pożarowo- Lubowo, gm. Wronki		
OBIEKT kat. XXVI	Sieć wodociągowa rozdzielcza - dz. o nr ewid. 18/2, 18/3, 8, 101- obręb 0017 Pożarowo - dz. o nr ewid. 207, 125/2, 201- obręb 0009 Lubowo		
NAZWA RYSUNKU	PROJEKT ZAGOSPODAROWANIA TERENU		
PROJEKTOWAŁA	mgr inż. Justyna Markowicz upr. nr WKP/0125/POOS/07		SKALA 1 : 500
OPRACOWAŁ	mgr inż. Tomasz Bednarczyk		DATA 10/2018
SPRAWDZIŁ	mgr inż. Maciej Pospieszny upr. nr WKP/0393/POOS/17		NR RYS. 4

Poświadcza się , że niniejszy dokument został opracowany w wyniku prac geodezyjnych i kartograficznych, których rezultaty zawiera operat techniczny wpisany do ewidencji materiałów państwowego zasobu geodezyjnego i kartograficznego

STAROSTA POWIATU SZAMOTULSKIEGO

P.3024.2018.1606
(Identyfikator ewidencyjny materiału zasobu – operatu technicznego)

24.07.2018
(Data wpisania operatu technicznego do ewidencji materiałów zasobu)

Z up. STAROSTY
mgr inż. Rafał Pawlęty
GEODETA POWIATOWY
(Imię , nazwisko i podpis osoby reprezentującej organy)