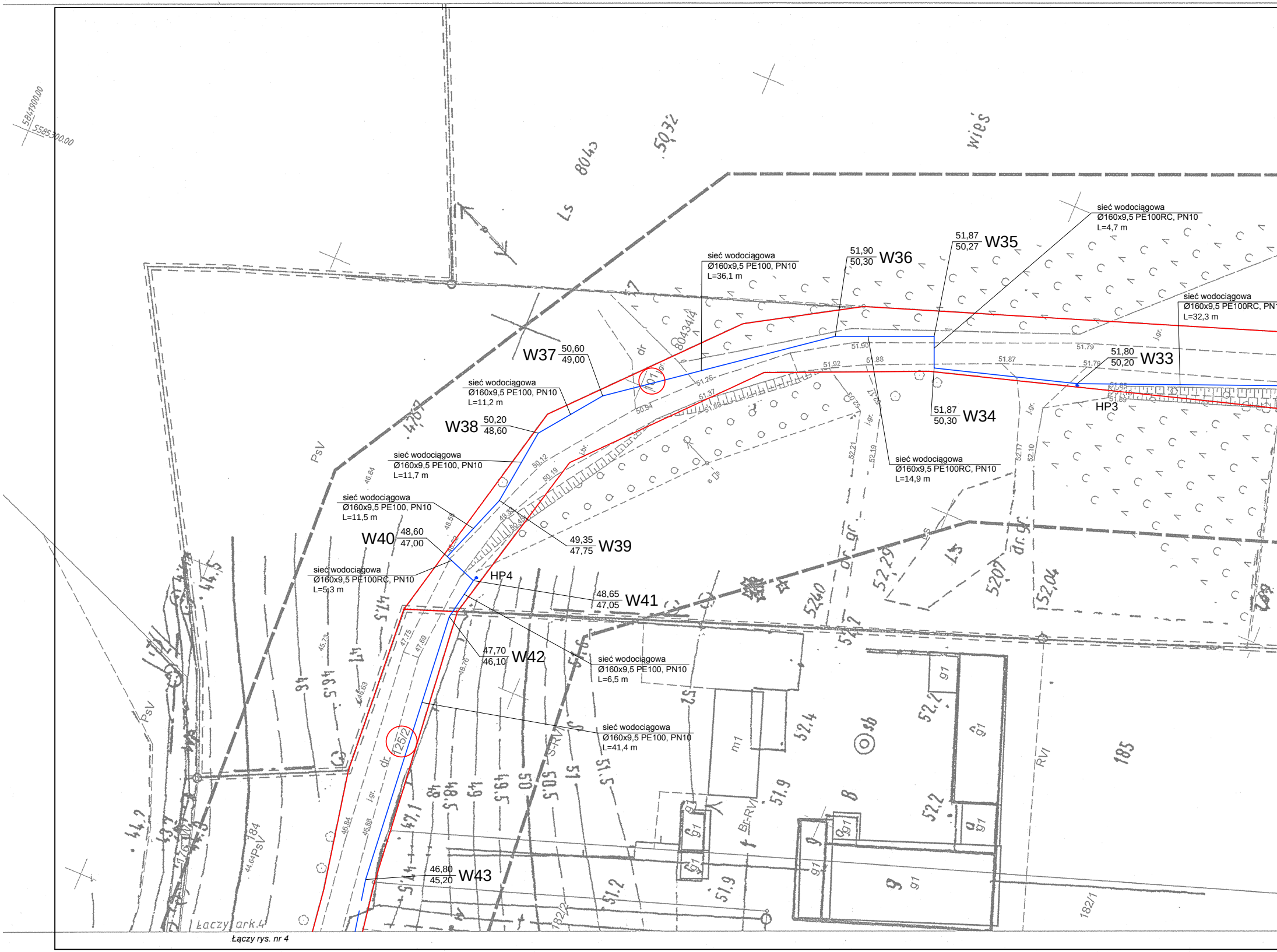
5584900.00
5585300.00
8045
50,32
wieś
Ls
PsV
8043/4
101
dr
j.gr.
W37 50,60 49,00
W38 50,20 48,60
W36 51,90 50,30
W35 51,87 50,27
W34 51,87 50,30
W33 51,80 50,20
W39 49,35 47,75
W40 48,60 47,00
W41 48,65 47,05
W42 47,70 46,10
W43 46,80 45,20
HP3
HP4
sieć wodociągowa Ø160x9,5 PE100RC, PN10 L=4,7 m
sieć wodociągowa Ø160x9,5 PE100RC, PN1 L=32,3 m
sieć wodociągowa Ø160x9,5 PE100, PN10 L=36,1 m
sieć wodociągowa Ø160x9,5 PE100RC, PN10 L=14,9 m
sieć wodociągowa Ø160x9,5 PE100, PN10 L=11,2 m
sieć wodociągowa Ø160x9,5 PE100, PN10 L=11,7 m
sieć wodociągowa Ø160x9,5 PE100, PN10 L=11,5 m
sieć wodociągowa Ø160x9,5 PE100RC, PN10 L=5,3 m
sieć wodociągowa Ø160x9,5 PE100, PN10 L=6,5 m
sieć wodociągowa Ø160x9,5 PE100, PN10 L=41,4 m
125/2
52,29
52,07
52,04
52,40
S-RVI
RVI
Br-RVI
185
182/1
182/2
184
44,64PsV
m1
g1
sb
Łaczy ark.4
Łączy rys. nr 4

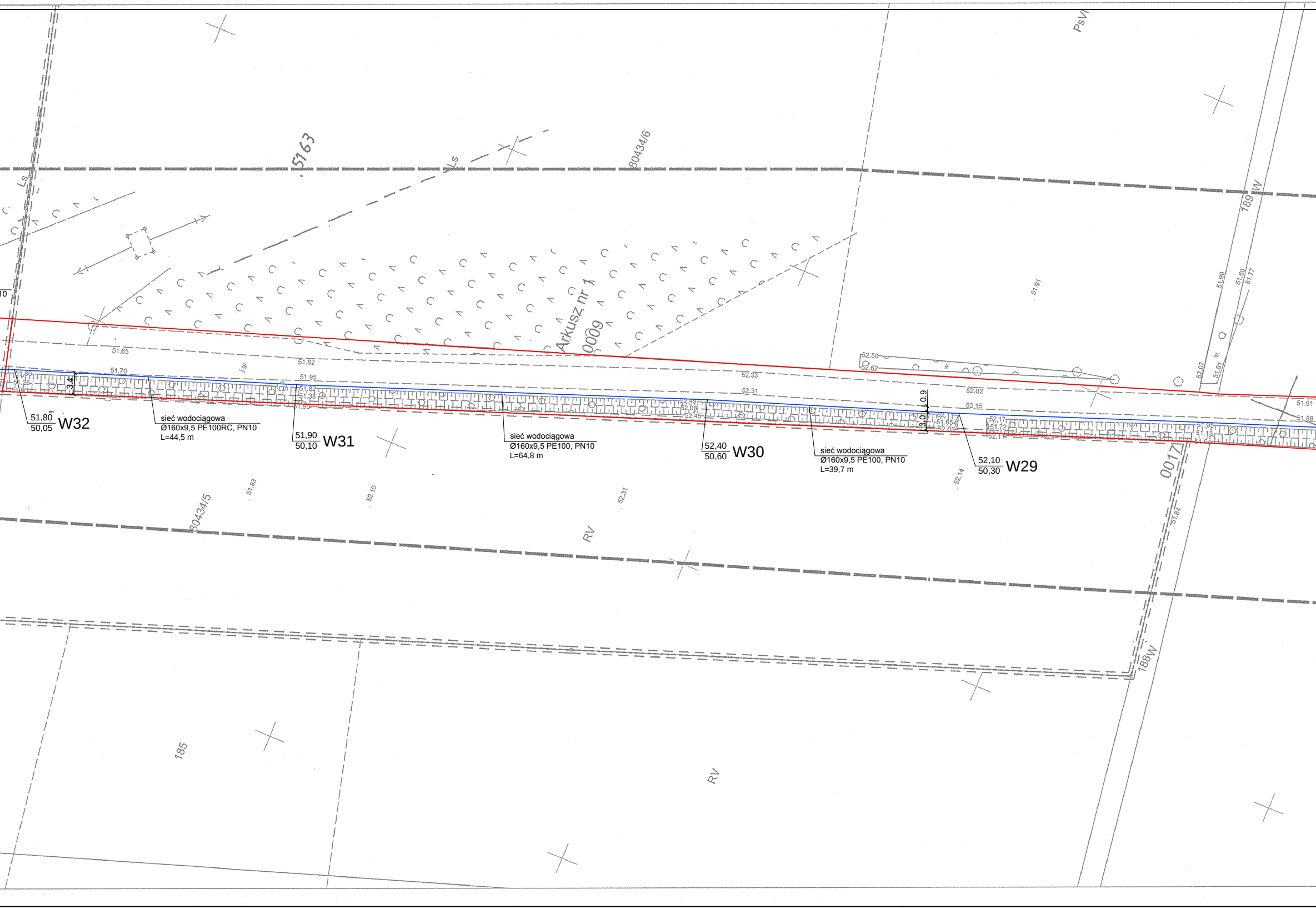
51,80
50,05
W32
sieć wodociągowa
Ø160x9,5 PE100RC, PN10
L=44,5 m
51,90
50,10
W31
sieć wodociągowa
Ø160x9,5 PE100, PN10
L=64,8 m
52,40
50,60
W30
sieć wodociągowa
Ø160x9,5 PE100, PN10
L=39,7 m
52,10
50,30
W29
3,4
3,0
0,9
Arkusz nr 1
0009
0017
5163
80434/6
80434/5
189W
188W
185
RV
RV
PsVI
Ls
Ls
51.65
51.70
51.82
51.95
52.33
52.31
52.50
52.62
52.02
52.15
51.91
51.90
51.60
51.77
52.07
51.91
51.83
52.10
52.31
52.14
51.84
51.91
51.89

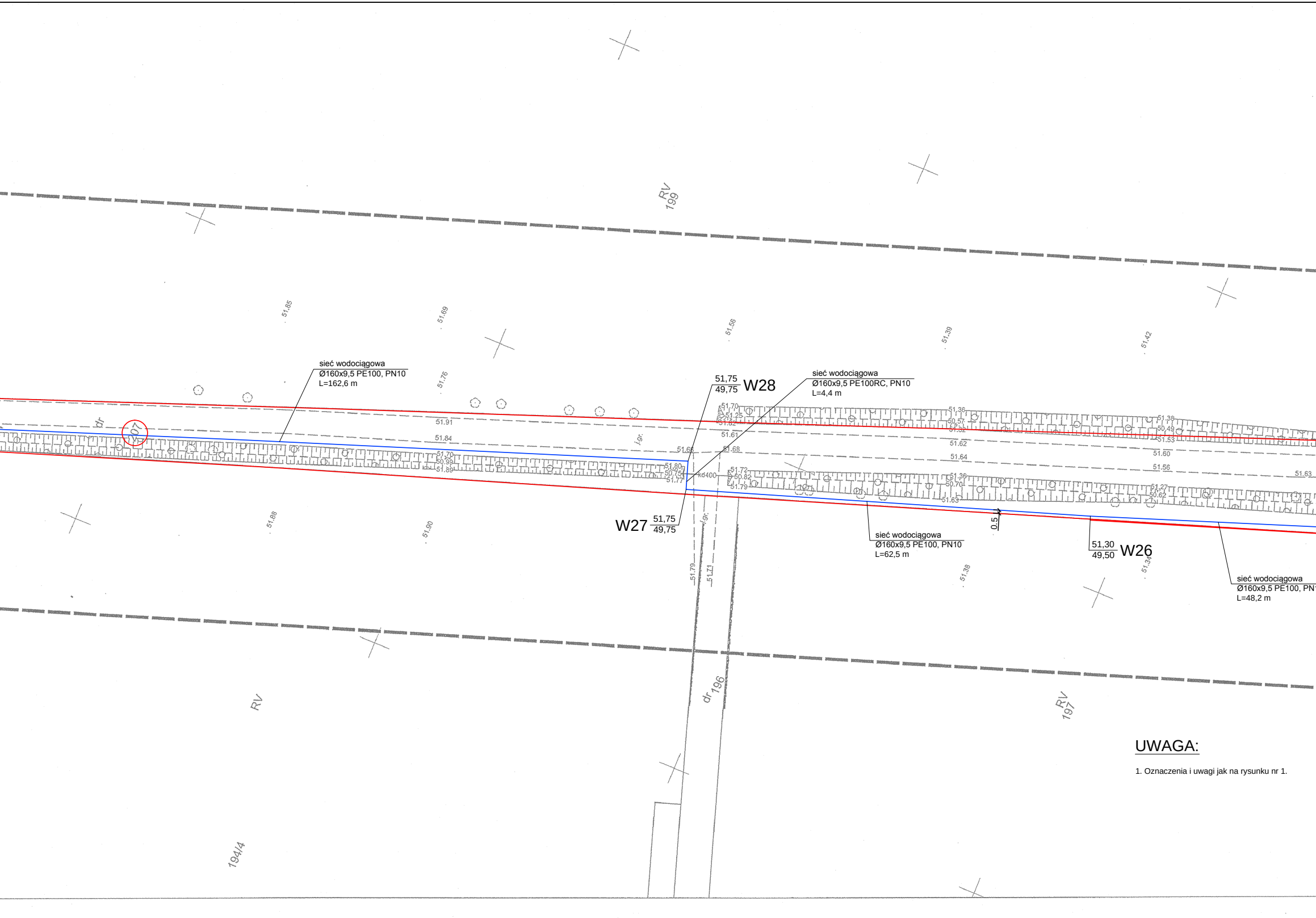
RV
199
RV
197
RV
194/4
dr 196
dr
207
sieć wodociągowa
Ø160x9,5 PE100, PN10
L=162,6 m
sieć wodociągowa
Ø160x9,5 PE100RC, PN10
L=4,4 m
sieć wodociągowa
Ø160x9,5 PE100, PN10
L=62,5 m
sieć wodociągowa
Ø160x9,5 PE100, PN1
L=48,2 m
W28 51,75/49,75
W27 51,75/49,75
W26 51,30/49,50
0,5
kd400
j.gr.
51,85
51,69
51,56
51,39
51,42
51,76
51,91
51,84
51,70
50,99
51,89
51,80
50,75
51,77
51,66
51,68
51,61
51,70
51,25
51,82
51,72
50,82
51,79
51,36
50,57
51,62
51,64
51,36
50,70
51,63
51,38
50,49
51,53
51,60
51,56
51,27
50,62
51,63
51,88
51,90
51,79
51,71
51,38
51,34

UWAGA:

1. Oznaczenia i uwagi jak na rysunku nr 1.

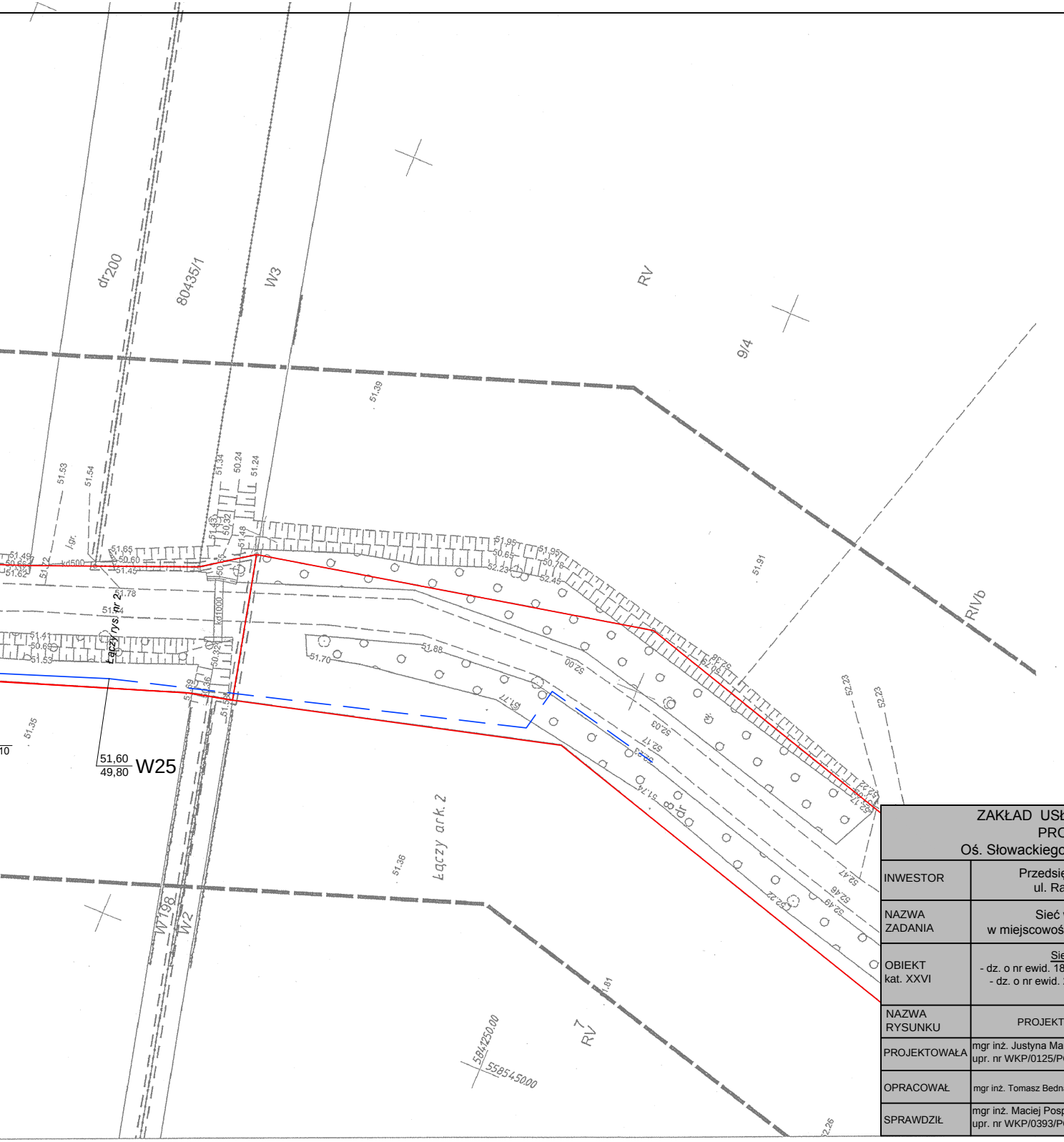
dr200
80435/1
W3
RV
9/4
RVb
51.39
51.91
51.53
51.54
51.34
50.24
51.24
51.65
50.60
51.45
kd500
kd1000
51.78
51.74
Łączy rys. nr 2
51.41
50.69
51.53
51.70
51.88
51.95
50.65
52.23
52.45
52.23
52.23
51,60
49,80
W25
51.35
51.36
Łączy ark. 2
W198
W2
dr 8
52.47
52.49
52.22
RV
7
51.81
5584250.00
558545000
52.26

MAPA DO CELÓW PROJEKTOWYCH

Arkusz 3

Sekcje: 5.184.31.19.1.2,1.4,3.2,3.4; 5.184.31.24.1.2,1.4,3.2

Oznaczenie kancelaryjne pracy geodezyjnej		**GK.6640.1.1431.2018**	
Nazwa miejscowości		**Pożarowo, Lubowo**	
Jednostka ewidencyjna	identyfikator	**302408_5**	**302408_5**
	nazwa	**Wronki**	**Wronki**
Obręb ewidencyjny	identyfikator	**0017**	**0009**
	nazwa	**Pożarowo**	**Lubowo**
Działki		**8, 18/3, 207, 125/2, 201**	
skala		**1:500**	
Nazwa układu współrzędnych	prostokątnych płaskich	**„2000"**	
	układ wysokości	**Kronsztadt**	
Oznaczenie granic obszaru, który był przedmiotem aktualizacji		— — — — — —	
Informacja o służebnościach gruntowych mających wpływ na zagospodarowanie gruntów zlokalizowanych w granicach projektowanej inwestycji *)		**Nie wykonano ustalenia obciążeń służebnościami**	
Oznaczenie i symbol konturu użytku gruntowego, który nie jest ujawniony w bazie ewidencji gruntów i budynków.			
Data opracowania mapy		**09.06.2018r**	

BIURO USŁUG
GEODEZYJNO-KARTOGRAFICZNYCH
» GEOPOM «
Bogusław Rybarczyk
64-500 Szamotuły, ul. Akacjowa 3
tel. 61-29-22-100
Regon 630500781 NIP 787-149-67-74

…………………… imię i nazwisko wykonawcy

…………………… podpis osoby reprezentującej wykonawcę

BOGUSŁAW RYBARCZYK
geodeta uprawniony
nr 9135/90
ul. Akacjowa 3, 64-500 Szamotuły
tel. kom. 513 058 067
tel./fax 61-29-22-100

Bogusław Rybarczyk
imię i nazwisko geodety uprawnionego,
który opracował mapę
nr. ks. rob.182/2018

………… 9135…………
nr uprawnień i podpis geodety

*) Należy podać opis służebności gruntowej wraz ze sposobem jej oznaczenia na mapie, a w przypadku kiedy nie wykonano ustalenia obciążeń służebnościami - zamieścić stosowna informacje

ZAKŁAD USŁUG TECHNICZNYCH
PROSBED s.c.
Oś. Słowackiego 22/9 64 - 980 Trzcianka

INWESTOR	Przedsiębiorstwo Komunalne Sp. z o.o. ul. Ratuszowa 3, 64 - 510 Wronki		
NAZWA ZADANIA	Sieć wodociągowa rozdzielcza w miejscowości Pożarowo- Lubowo, gm. Wronki		
OBIEKT kat. XXVI	Sieć wodociągowa rozdzielcza - dz. o nr ewid. 18/2, 18/3, 8, 101- obręb 0017 Pożarowo - dz. o nr ewid. 207, 125/2, 201- obręb 0009 Lubowo		
NAZWA RYSUNKU	PROJEKT ZAGOSPODAROWANIA TERENU		
PROJEKTOWAŁA	mgr inż. Justyna Markowicz upr. nr WKP/0125/POOS/07		SKALA 1 : 500
OPRACOWAŁ	mgr inż. Tomasz Bednarczyk		DATA 10/2018
SPRAWDZIŁ	mgr inż. Maciej Pospieszny upr. nr WKP/0393/POOS/17		NR RYS. 3

Poświadcza się , że niniejszy dokument został opracowany w wyniku prac geodezyjnych i kartograficznych, których rezultaty zawiera operat techniczny wpisany do ewidencji materiałów państwowego zasobu geodezyjnego i kartograficznego

STAROSTA POWIATU SZAMOTULSKIEGO

P.3024.2018.1606

(Identyfikator ewidencyjny materiału zasobu – operatu technicznego)

24.07.2018

(Data wpisania operatu technicznego do ewidencji materiałów zasobu)

Z up. STAROSTY
mgr inż. Rafał Pawlęty
GEODETA POWIATOWY

(Imię , nazwisko i podpis osoby reprezentującej organy)