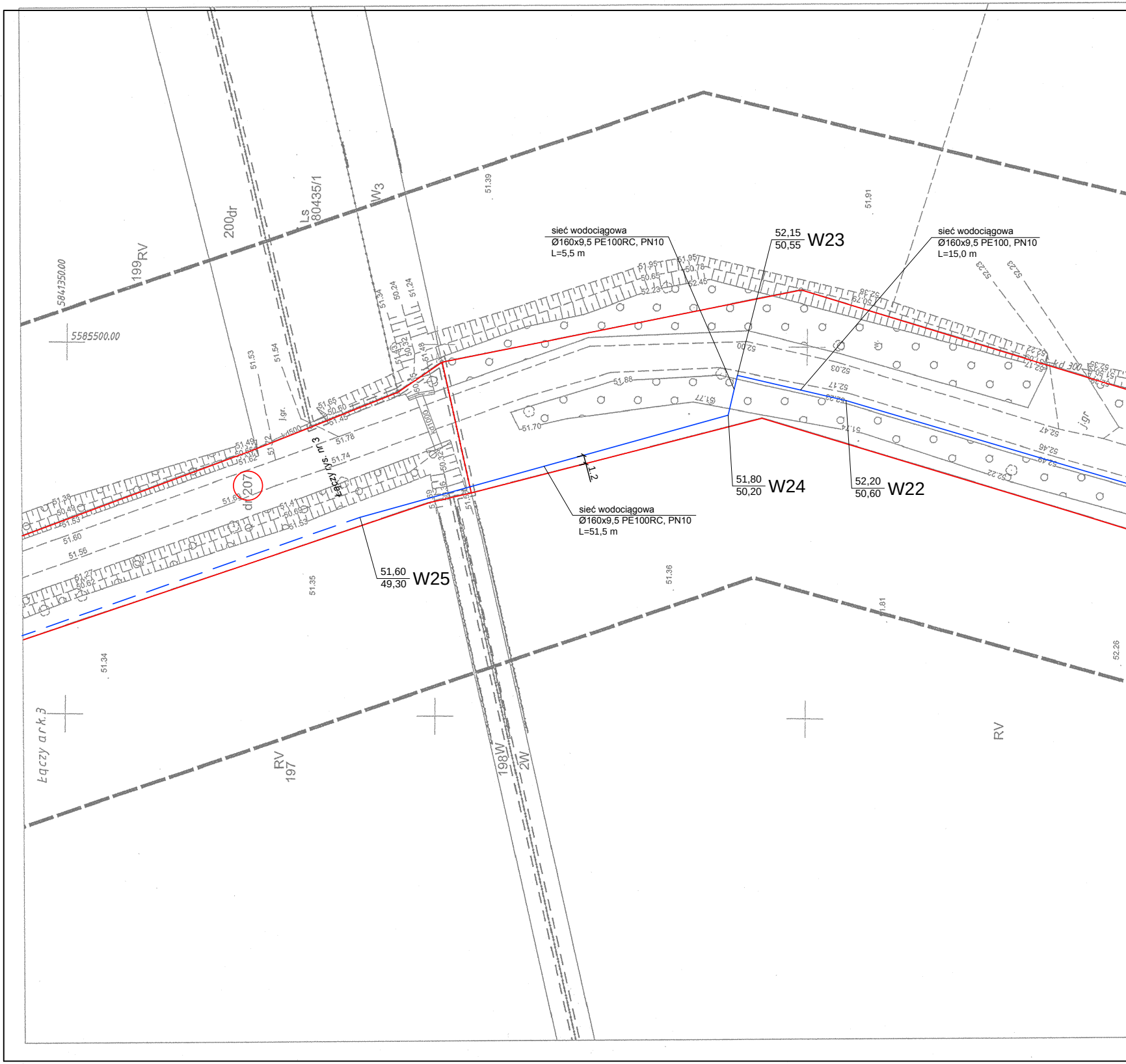

199 RV
200dr
Ls 80435/1
W3
5841350.00
5585500.00
51.39
51.91
sieć wodociągowa
Ø160x9,5 PE100RC, PN10
L=5,5 m
52,15
50,55
W23
sieć wodociągowa
Ø160x9,5 PE100, PN10
L=15,0 m
kd 300
kd500
kd1000
J.gr.
jgr
Łączy rys. nr 3
dr 207
1:1,2
51,80
50,20
W24
52,20
50,60
W22
sieć wodociągowa
Ø160x9,5 PE100RC, PN10
L=51,5 m
51,60
49,30
W25
51.35
51.36
51.34
51.81
52.26
Łączy ark.3
RV 197
198W
2W
RV

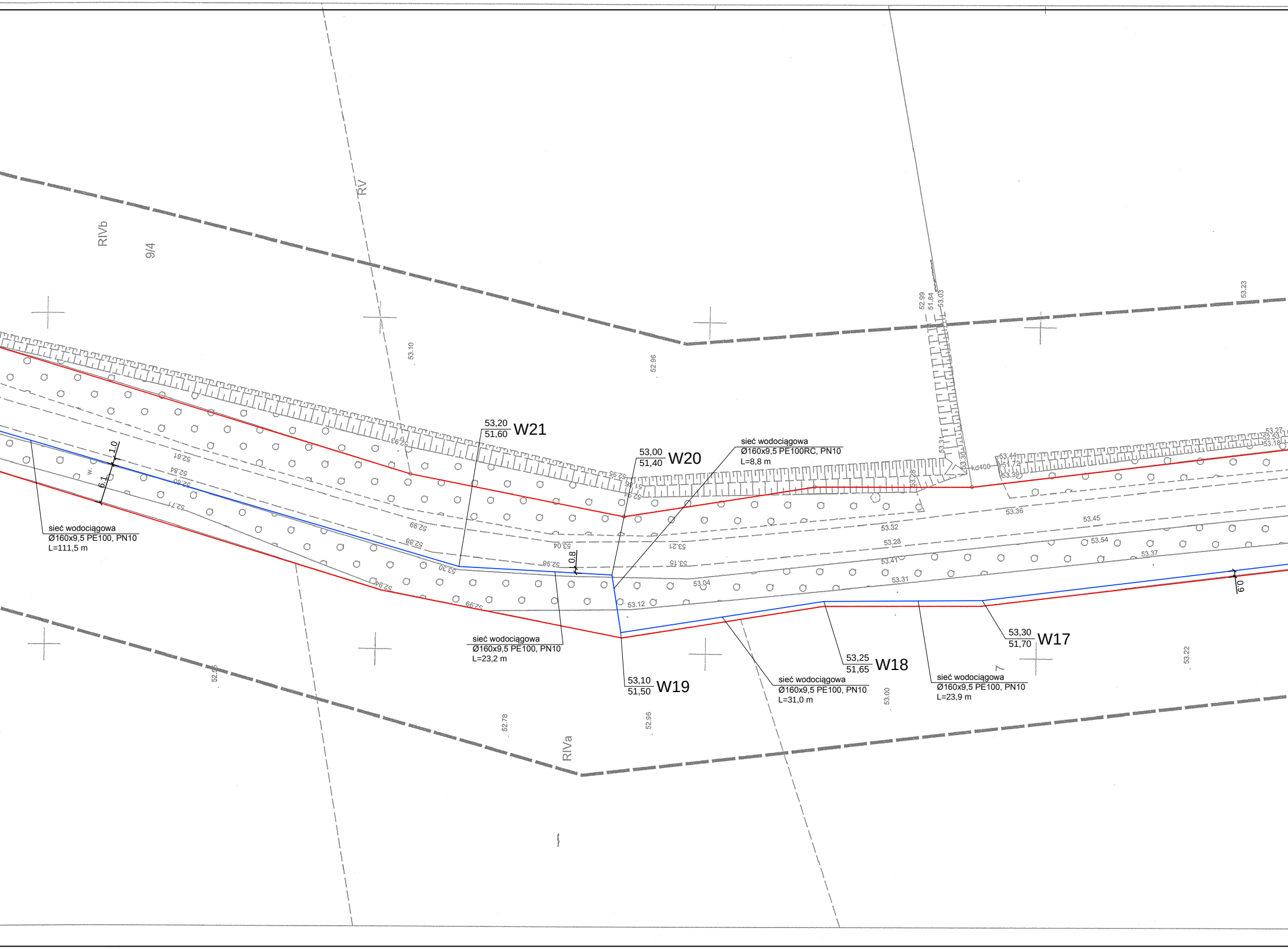
RIVb
9/4
RV
RIVa
53,20
51,60
W21
53,00
51,40
W20
53,10
51,50
W19
53,25
51,65
W18
53,30
51,70
W17
sieć wodociągowa
Ø160x9,5 PE100, PN10
L=111,5 m
sieć wodociągowa
Ø160x9,5 PE100RC, PN10
L=8,8 m
sieć wodociągowa
Ø160x9,5 PE100, PN10
L=23,2 m
sieć wodociągowa
Ø160x9,5 PE100, PN10
L=31,0 m
sieć wodociągowa
Ø160x9,5 PE100, PN10
L=23,9 m
1,0
6,1
0,8
0,9
kd400
53.10
52.96
52.99
51.84
53.03
53.23
53.31
53.30
53.44
51.72
53.39
53.27
52.53
53.18
53.36
53.45
53.32
53.28
53.54
53.41
53.37
53.31
53.04
53.12
53.21
53.15
53.04
52.98
52.99
52.88
52.93
52.81
52.84
52.80
52.71
52.30
52.94
52.99
52.95
53.00
52.96
52.78
53.22
7

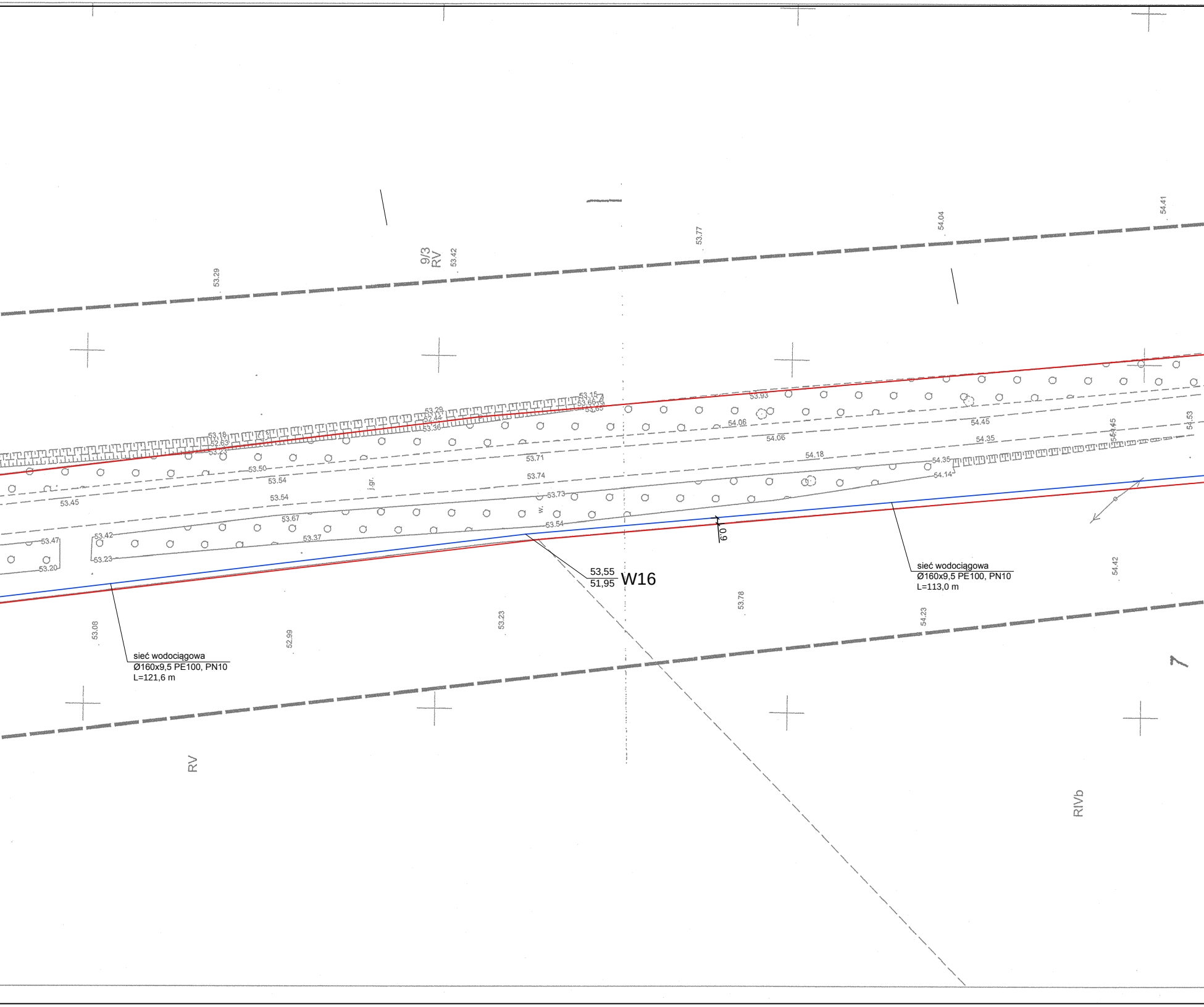
9/3
RV
53.29
53.42
53.77
54.04
54.41
53.15
53.29
53.18
52.63
53.23
53.36
53.93
54.06
54.06
54.45
54.35
54.18
54.53
54.35
54.14
53.50
53.54
53.54
53.45
53.71
53.74
53.73
53.67
53.37
53.54
53.47
53.42
53.23
53.20
j.gr.
w.
0,9
53,55
51,95
W16
sieć wodociągowa
Ø160x9,5 PE100, PN10
L=113,0 m
sieć wodociągowa
Ø160x9,5 PE100, PN10
L=121,6 m
53.08
52.99
53.23
53.78
54.23
54.42
RV
RIVb

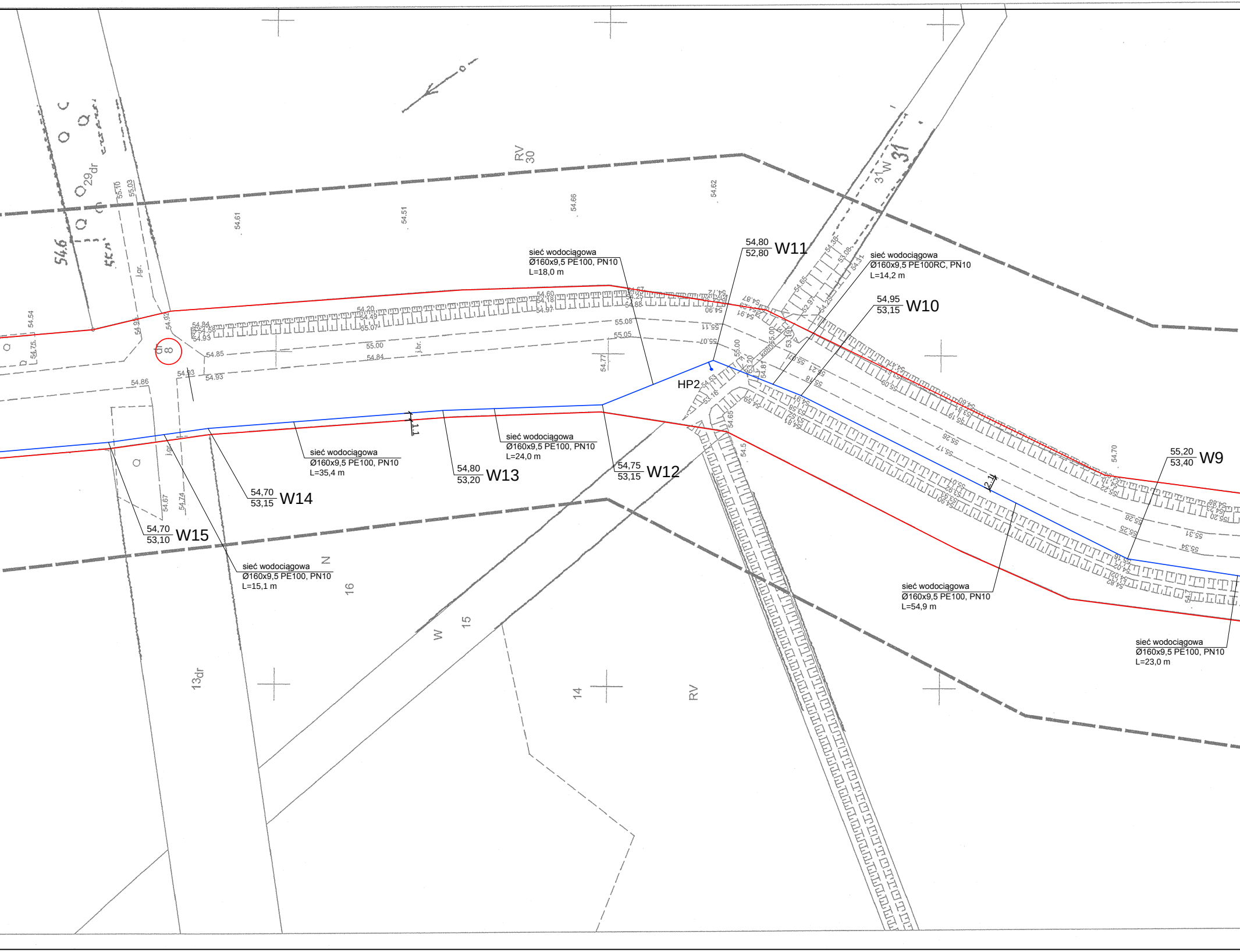
sieć wodociągowa
Ø160x9,5 PE100, PN10
L=18,0 m
54,80
52,80
W11
sieć wodociągowa
Ø160x9,5 PE100RC, PN10
L=14,2 m
54,95
53,15
W10
HP2
sieć wodociągowa
Ø160x9,5 PE100, PN10
L=35,4 m
sieć wodociągowa
Ø160x9,5 PE100, PN10
L=24,0 m
54,80
53,20
W13
54,75
53,15
W12
54,70
53,15
W14
54,70
53,10
W15
sieć wodociągowa
Ø160x9,5 PE100, PN10
L=15,1 m
55,20
53,40
W9
sieć wodociągowa
Ø160x9,5 PE100, PN10
L=54,9 m
sieć wodociągowa
Ø160x9,5 PE100, PN10
L=23,0 m
RV
30
31 W 31
29dr
dr
8
13dr
16
W
15
14
RV
N
1,1
2,1

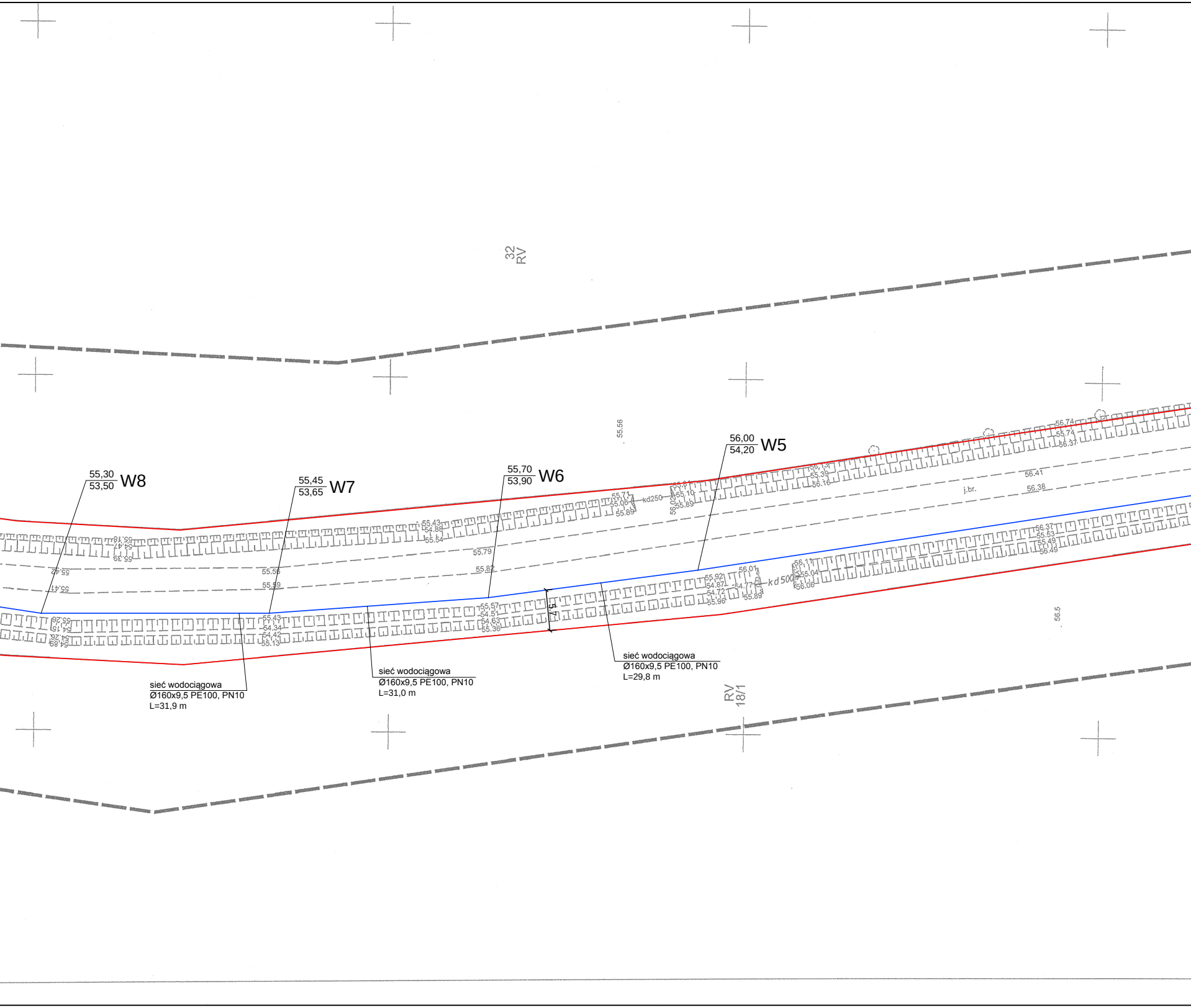
32
RV
55,30
53,50
W8
55,45
53,65
W7
55,70
53,90
W6
56,00
54,20
W5
55.56
kd250
kd500
j.br.
56.41
56.38
55.79
55.82
55.56
55.59
5,7
56.5
sieć wodociągowa
Ø160x9,5 PE100, PN10
L=31,9 m
sieć wodociągowa
Ø160x9,5 PE100, PN10
L=31,0 m
sieć wodociągowa
Ø160x9,5 PE100, PN10
L=29,8 m
RV
18/1

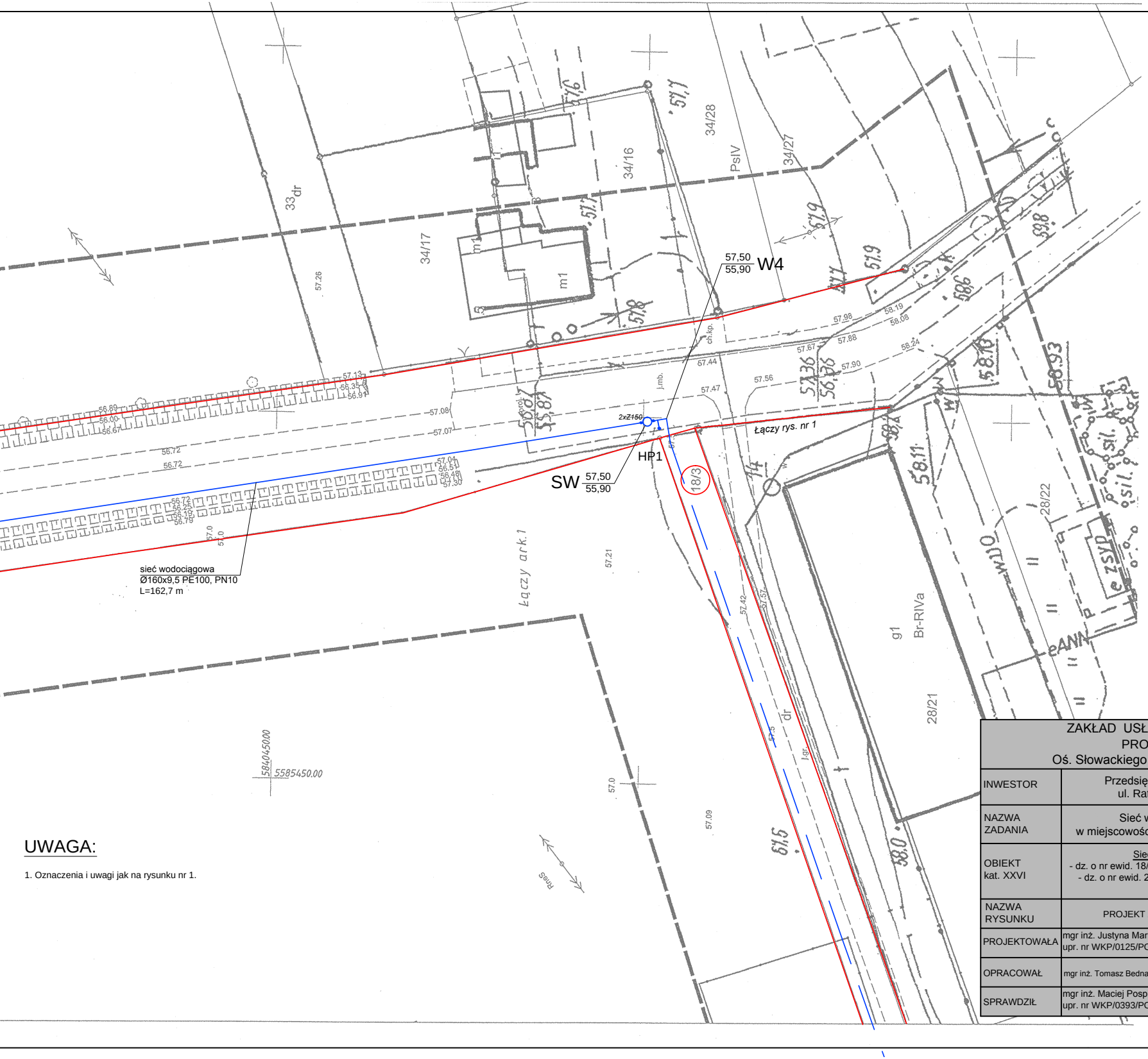
W4
57,50
55,90
SW
57,50
55,90
HP1
2xZ150
18/3
Łączy rys. nr 1
Łączy ark.1
sieć wodociągowa
Ø160x9,5 PE100, PN10
L=162,7 m
33dr
34/17
34/16
34/28
34/27
PsIV
m1
28/22
28/21
g1
Br-RIVa
dr
5584045,00
5585450,00

UWAGA:

1. Oznaczenia i uwagi jak na rysunku nr 1.

MAPA DO CELÓW PROJEKTOWYCH
Arkusz 2
Sekcje: 5.184.31.19.1.2,1.4,3.2,3.4; 5.184.31.24.1.2,1.4,3.2

Oznaczenie kancelaryjne pracy geodezyjnej		**GK.6640.1.1431.2018**	
Nazwa miejscowości		**Pożarowo, Lubowo**	
Jednostka ewidencyjna	identyfikator	**302408_5**	**302408_5**
	nazwa	**Wronki**	**Wronki**
Obręb ewidencyjny	identyfikator	**0017**	**0009**
	nazwa	**Pożarowo**	**Lubowo**
Działki		**8, 18/3, 207, 125/2, 201**	
skala		**1:500**	
Nazwa układu współrzędnych	prostokątnych płaskich	**„2000”**	
	układ wysokości	**Kronsztadt**	
Oznaczenie granic obszaru, który był przedmiotem aktualizacji		— — — — —	
Informacja o służebnościach gruntowych mających wpływ na zagospodarowanie gruntów zlokalizowanych w granicach projektowanej inwestycji *)		**Nie wykonano ustalenia obciążeń służebnościami**	
Oznaczenie i symbol konturu użytku gruntowego, który nie jest ujawniony w bazie ewidencji gruntów i budynków.			
Data opracowania mapy		**09.06.2018r**	

BIURO USŁUG
GEODEZYJNO-KARTOGRAFICZNYCH
» GEOPOM «
Bogusław Rybarczyk
64-500 Szamotuły, ul. Akacjowa 3
Regon 630500781 NIP 787-149-87-74

....
imię i nazwisko wykonawcy

....
podpis osoby reprezentującej wykonawcę

BOGUSŁAW RYBARCZYK
geodeta uprawniony
ul. Akacjowa 3, 64-500 Szamotuły
tel. kom. 513 059 061
fax 61-29-22-100

Bogusław Rybarczyk
imię i nazwisko geodety uprawnionego,
który opracował mapę
nr. ks. rob.182/2018

.... **9135**
nr uprawnień i podpis geodety

*) Należy podać opis służebności gruntowej wraz ze sposobem jej oznaczenia na mapie, a w przypadku kiedy nie wykonano ustalenia obciążeń służebnościami - zamieścić stosowna informacje

---

ZAKŁAD USŁUG TECHNICZNYCH
PROSBED s.c.
Oś. Słowackiego 22/9 64 - 980 Trzcianka

INWESTOR	Przedsiębiorstwo Komunalne Sp. z o.o. ul. Ratuszowa 3, 64 - 510 Wronki		
NAZWA ZADANIA	Sieć wodociągowa rozdzielcza w miejscowości Pożarowo- Lubowo, gm. Wronki		
OBIEKT kat. XXVI	Sieć wodociągowa rozdzielcza - dz. o nr ewid. 18/2, 18/3, 8, 101- obręb 0017 Pożarowo - dz. o nr ewid. 207, 125/2, 201- obręb 0009 Lubowo		
NAZWA RYSUNKU	PROJEKT ZAGOSPODAROWANIA TERENU		
PROJEKTOWAŁA	mgr inż. Justyna Markowicz upr. nr WKP/0125/POOS/07		SKALA 1 : 500
OPRACOWAŁ	mgr inż. Tomasz Bednarczyk		DATA 10/2018
SPRAWDZIŁ	mgr inż. Maciej Pospieszny upr. nr WKP/0393/POOS/17		NR RYS. 2

Poświadcza się , że niniejszy dokument został opracowany w wyniku prac geodezyjnych i kartograficznych, których rezultaty zawiera operat techniczny wpisany do ewidencji materiałów państwowego zasobu geodezyjnego i kartograficznego

STAROSTA POWIATU SZAMOTULSKIEGO

P.3024.2018.1606
(Identyfikator ewidencyjny materiału zasobu – operatu technicznego)

24.07.2018
(Data wpisania operatu technicznego do ewidencji materiałów zasobu)

Z up. STAROSTY
mgr inż. Rafał Pawlęty
GEODETA POWIATOWY
(Imię , nazwisko i podpis osoby reprezentującej organy)